

# La hidráulica en la ciudad histórica

# La hidráulica en la ciudad histórica



## El agua en la ciudad

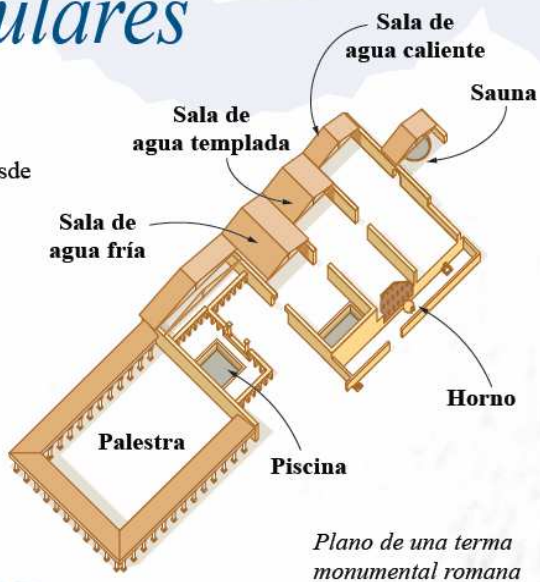
La relación de Cáceres con el agua es una historia llena de elementos singulares. La cercana Ribera del Marco, una corriente inagotable que transcurre a orillas de la ciudad, y un gran número de aljibes, cisternas y pozos, dentro y fuera de los muros, han abastecido a sus habitantes desde la antigüedad hasta casi nuestros días

- Cisternas/Aljibes
- Cámaras, edificaciones, ruinas hidráulicas

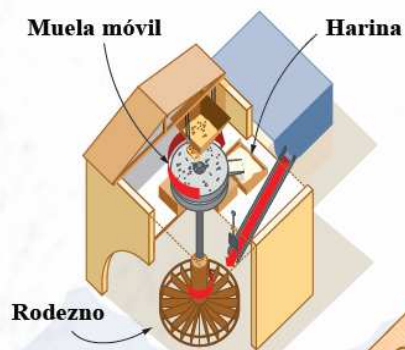
## Elementos singulares

### Termas

Las Termas localizadas en el Palacio del Mayorazgo son testigos del uso del agua desde la presencia romana, lo que nos indica que nunca debió faltar agua en el subsuelo de Cáceres

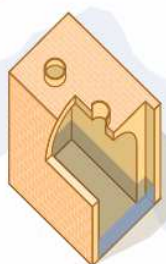


Plano de una terma monumental romana



### Molinos

Un gran número de molinos, acequias y fuentes salpican el recorrido de la Ribera del Marco. Este corredor verde forma parte de la memoria histórica, social y económica de la ciudad



### Aljibe

Paredes recubiertas de cal, arena, óxido de hierro, arcilla roja y resina de lentisco

Ladrillos unidos con argamasa



Detalle del aljibe

## Las fuentes históricas

La Ribera del Marco y el Arroyo de Aguas Vivas, cursos de agua que enmarcan la ciudad, concentran las principales fuentes públicas y lavaderos históricos de la ciudad, que fueron desde la época medieval hasta mediados del siglo XX el principal método de abastecimiento de agua tanto para el consumo humano como para el desarrollo de la actividad ganadera y agrícola



### 1. Fuente Rocha o de los Curtidores

No debió tener una gran importancia hasta finales del siglo XIX cuando se decidió su ampliación. Se clausuró en 1964 y, aunque se restauró en 1993, por sus caños no volvió a salir agua hasta el año 2006



### 2. Fuente Concejo

Desde la segunda mitad del siglo XV se convirtió en la fuente de mayor producción de agua. En 24 horas llegaron a extraerse de ella 13.000 cántaros de agua en el siglo XVIII

### 3. Fuente Nueva

Actualmente desaparecida, se encontraba cerca del Puente de San Francisco

### 4. Pilares de San Francisco

Los Pilares eran abrevaderos para los animales ya que estaba prohibido que éstos bebieran en las fuentes. Los Pilares de San Francisco recibían el agua de la Fuente Nueva y fueron encañados en el siglo XV. El pilar más grande fue trasladado al Foro de los Balbos, entre las torres del Horno y de la Yerba, muy cerca del Ayuntamiento



### 5. Fuente Fría

Situada detrás del antiguo monasterio de San Francisco, su producción es más reducida que en otras fuentes, pero destaca por la calidad de sus aguas, que se consideraba especialmente beneficiosa para los cálculos en el riñón, para cocer los garbanzos y para regar las huertas



### 6. Fuente del Rey o del Marco

Su abundante caudal procede de las aguas subterráneas del Calerizo y llega través de un sifón natural. Sus aguas transcurren de sureste a noreste por la Ribera

## Otras fuentes y charcas de la ciudad



### Fuente del Piojo

### Charca Musia

### Fuente de la Concordia

### Fuente la Madrila

### Charca de los Mártires

### Fuente Hínche

### Fuente del Lápiz

### Fuente de la Concepción

- Fuente Barba
- Fuente Santa
- Abrevaderos del Vadillo
- Fuente de Aguas Vivas

